

## LES CARTES – NIMES en vente à l'office du tourisme de Nîmes 6. Rue auguste 30000 NIMES TEL 04 66 58 38 00 ouvert 7/7 de 9h00 à 19h00 sauf 25/12 et 01/01.

### Cartes d'Orientation de Clos de gaillard : (2004) 81 postes fixes

1. **Circuit 1 A** : suivi d'itinéraire 10 balises de 61 à 70 / 2.1km échelle 1/5000<sup>ème</sup> format A5
2. **Circuit 1 B** : 7 possibilités pédagogiques Balises de 61 à 70 - Distance 2km – échelle 1/5000<sup>ème</sup> - format A5
3. **Circuit 2** : Circuit en étoiles – papillons – balises de 71 à 82 – distance 3.3km – échelle 1/5000<sup>ème</sup> – format A5
4. **Circuit 3** : course aux scores – balises de 91 à 100 – distance 3.5km – échelle 1/5000<sup>ème</sup> – format A5
5. **Circuit 5** : relief – balises de 101 à 110 – distances 4.3km – échelle 1/10000<sup>ème</sup> – format A4
6. **Circuit 6** : végétation – balises de 111 à 120 – distance 4.3 km – échelle 1/10000<sup>ème</sup> – format A4
7. **Circuit 7** : Patrimoine – Balises de 121 à 126 – distance 3.8km – échelle 1/10000<sup>ème</sup> - format A4
8. **Circuit 8** : Flore – Balises de 131 à 136 – distances 4.2km – échelle 1/10000<sup>ème</sup> - format A4
9. **Carte vierge** : format A3 – échelle 1/10000<sup>e</sup> – Equidistance 5 m 81 balises / 8 km<sup>2</sup>

*(la carte vierge est vendue avec photocopie emplacement des postes)*

### Cartes d'Orientation du Bois des Espeisses : (2004) 44 postes fixes

1. **Carte Vierge** échelle 1/7500<sup>e</sup> - format A4 – 30 balises / 1.1 km<sup>2</sup>
2. **Circuit 1A** Suivi d'itinéraire – poste de 31 à 40 – 10 postes – Distance 3km - format A4 - échelle 1/5000<sup>ème</sup>
3. **Circuit 1B** 7 possibilités pédagogiques – Postes 41 à 50 – 10 postes – 3 km – format A4 – échelle 1/5000<sup>ème</sup>
4. **Circuit 2** Etoiles – postes de 41 à 50 – 10 postes – distance 3km et 2 km – format A5 - échelle 1/5000<sup>ème</sup>
5. **Circuit 3** Courses au score – postes de 51 à 60 – 10 postes – distance 3 km – échelle 1/5000<sup>ème</sup> - format A5

*(la carte vierge vendue avec photocopie emplacement des postes)*

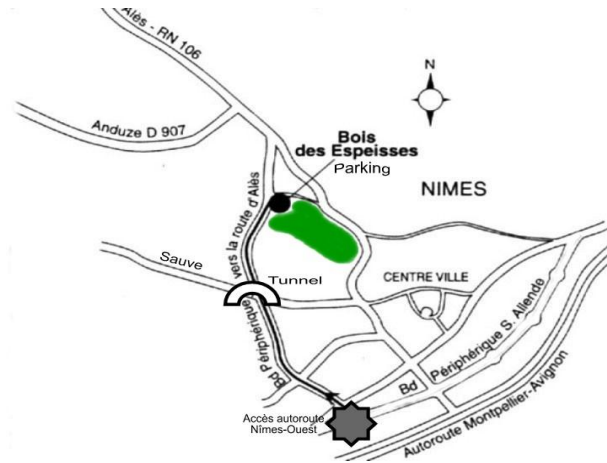
### Carte d'Orientation du bois des Espeisses "la Yeuseraie" (2010) circuit de précision à l'orientation accessible aux personnes à mobilité réduite

1. **Carte** : échelle 1/2000<sup>ème</sup> - format A4 - 5 points de station et d'observation - 18 postes - longueur 1030 m, durée 1h à 1h30

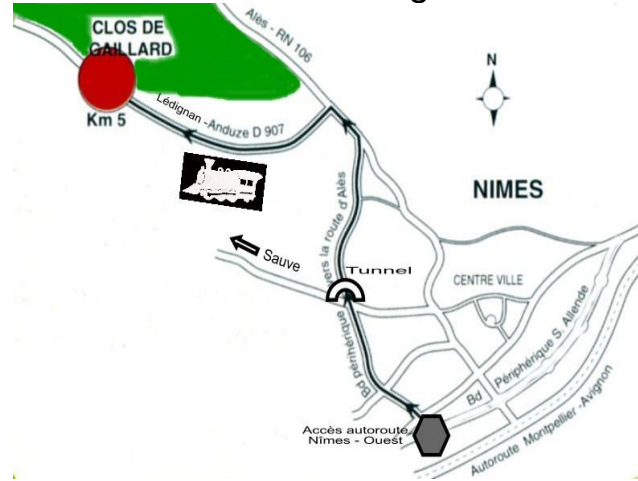
### Carte d'Orientation de la bastide : (2008) 25 postes fixes

1. **Carte** échelle 3500<sup>ème</sup> – Format A4 – 25 balises - au verso position des postes et définitions / **0.5 km<sup>2</sup>**  
**Situation** : Domaine sportif de la ville de Nîmes - route de Générac (camping de la ville de Nîmes)

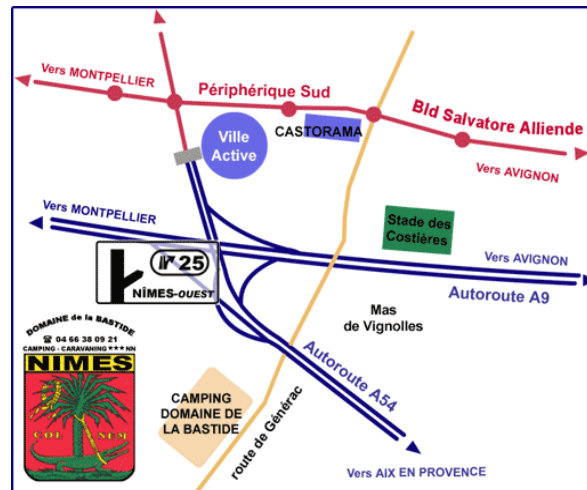
## Accès Bois des Espeisses



## Accès Forêt de clos de gaillard

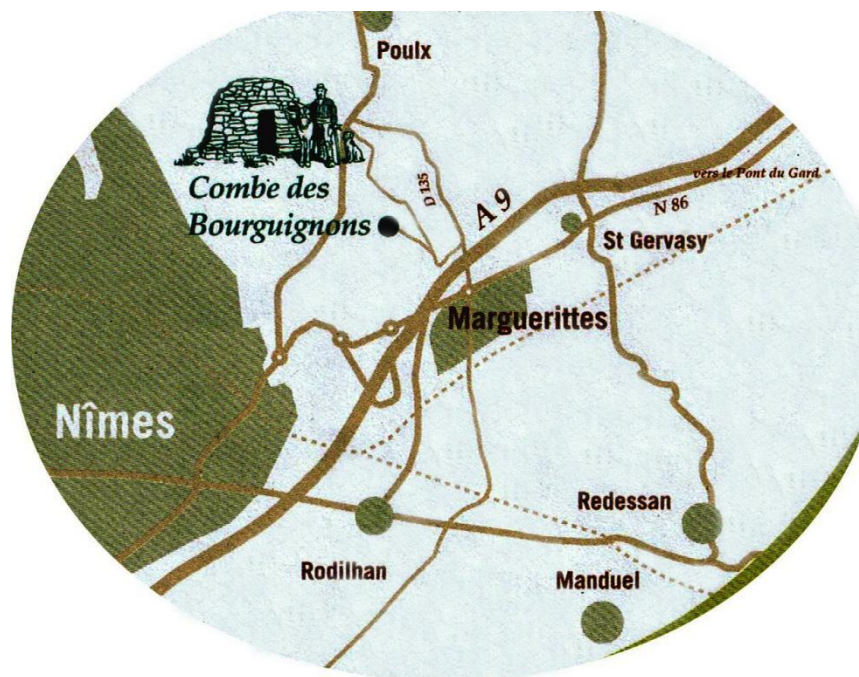


## Accès du domaine de la bastide



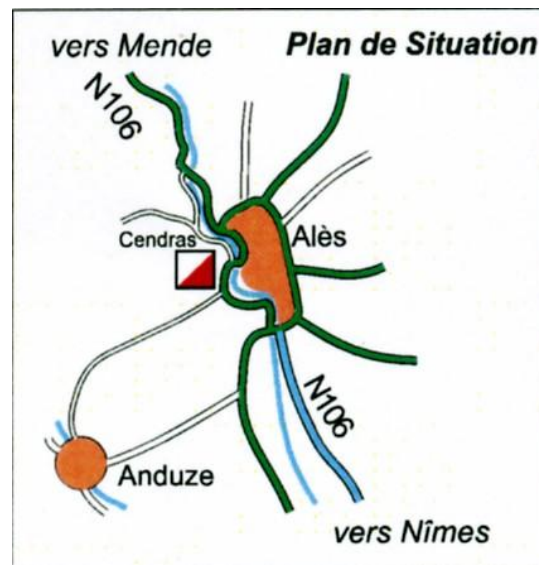
**LES CARTES – Marguerittes (30)** en vente à l'office du tourisme de Nîmes 6. Rue auguste 30000 NIMES TEL 04 66 58 38 00 ouvert 7/7 de 9h00 à 19h00 sauf 25/12 et 01/01 et à la maison des garrigues et des terroirs de l'olivier – Avenue Magellan – quartier du Tec – 30320 Marguerittes (ouvert de mercredi à dimanche inclus) Tél 04 66 20 54 78.

1. **Carte mère** : Format A3 – échelle 1/10000<sup>ème</sup> / 6.5 km<sup>2</sup>
2. **Parcours Permanent « la combe des bourguignons »** : Format A4 – échelle 1/3000<sup>ème</sup> – 10 postes – les définitions des postes sont imprimées sur la carte. / 0.2 km<sup>2</sup>



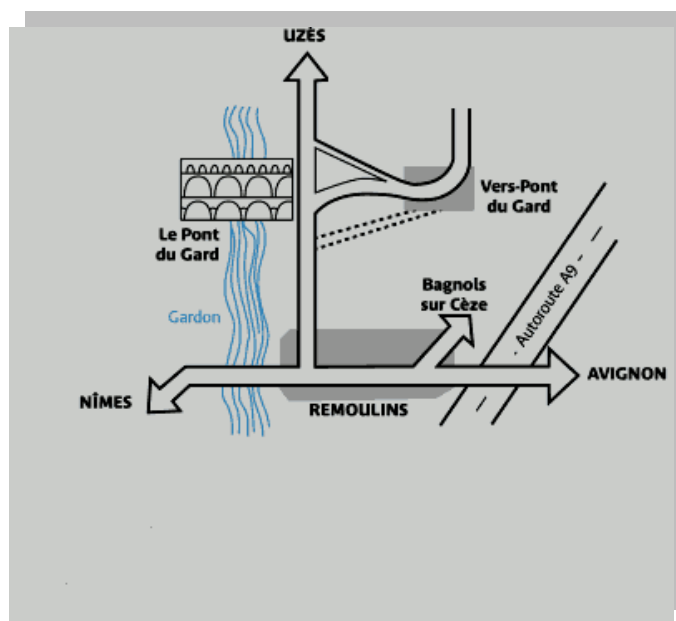
**LES CARTES – ALES (30)** en vente à l'office du tourisme d'Alès place de l'hotel de ville 30100 ALES (04 66 52 32 15) ouvert de 09h à 12h00 et de 13h30 à 17h30, aussi en vente à l'office du tourisme de Nîmes 6. Rue auguste 30000 NIMES (04 66 58 38 00) ouvert 7/7 de 9h00 à 19h00 sauf 25/12 et 01/01

1. **Carte** : Alès - Rochebelle - format A4 - échelle 1/7500<sup>ème</sup> - superficie 1.3km<sup>2</sup> - située à proximité de la mine témoin d'Alès - forêt de Rochebelle

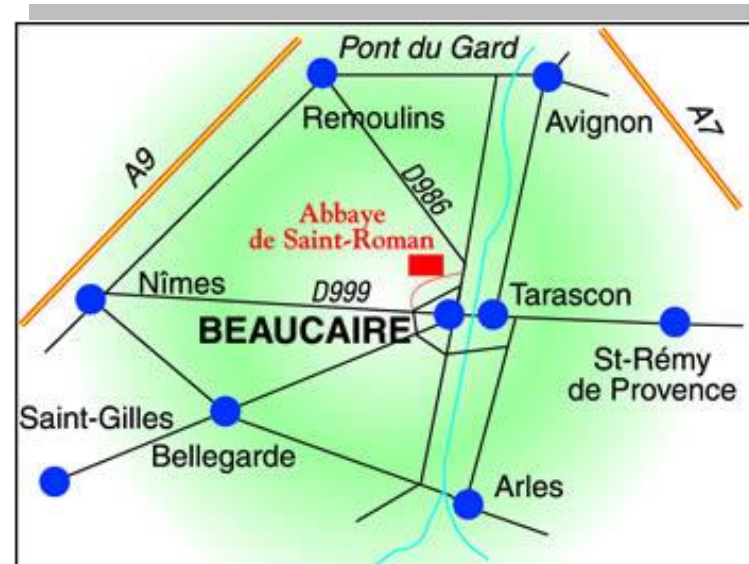


## LES CARTES – Pont du Gard (30) contacter le service éducatif du pont du gard / informations et réservations au 04 66 37 50 26 (primaire à partir de CM 1, collège et lycée)

1. Carte : 1/3000<sup>ème</sup> - 18 postes permanent - situation pont du gard - départ entrée mémoires de garrigues.



**LES CARTES – St Roman / Beaucaire** – En vente au comité départemental de course d'orientation du Gard :  
cdco30@neuf.fr



**PREVISIONS 2011:** Pompignan (30) carte CO et PPO sur le pole nature handicap du foyer occupationnel les cigales (Nov 11)  
**PREVISIONS 2012:** Méjannes le clap (30) Espace Gard Découvertes (centre sportif départemental) Carte CO et PPO – Nouvelles cartographie des cartes de clos de gaillard et du bois des espeisses.

Signalez toutes dégradations ou anomalies par courriel: [gardorientation@neuf.fr](mailto:gardorientation@neuf.fr) ou [cdco30@neuf.fr](mailto:cdco30@neuf.fr)

Prix des cartes : 50 centimes par carte (coût de réimpression des cartes et entretien Parcours permanent)



<http://gardorientation.com>  
[gardorientation@neuf.fr](mailto:gardorientation@neuf.fr)

---

C D C O

---

GARD



Comité Départemental de Course d'Orientation

[cdco30@neuf.fr](mailto:cdco30@neuf.fr)